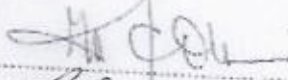

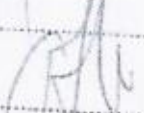
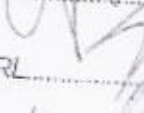

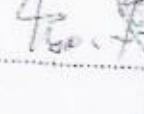




PROCES VERBAL

al Conferinței a II-a de amenajare privind amenajamentul fondului forestier proprietate publica a Comunei Stiuca si privata a Scolii Generale Stiuca, judetul Timis

Participanți:

1. Ing. Ioan Paiconi – delegat Garda Forestiera 
2. Oprea Petru - delegat APM Timis 
3. Daniela Minca – reprezentant ANANP ST Timis 
4. Ing. Văju Gheorghe – expert C.T.A.P. S.C. PATRIC RD SRL 
5. Ing. Morar Razvan – reprezentant OS Lugoj 
6. Boc Ioan - reprezentant Comuna Stiuca 
7. Ing. Dejica Petru – șef proiect S.C. PATRIC RD SRL 
8. Ing. Cătănă Cătălina – proiectant S.C. PATRIC RD SRL 



În conformitate cu prevederile din "Norme tehnice pentru amenajarea pădurilor" în vigoare, ne-am întrunit pentru a analiza și aviza planurile de cultură și exploatare ale amenajamentului fondului forestier proprietate publica a Comunei Stiuca si privata a Scolii Generale Stiuca, judetul Timis obținut prin aplicarea legii de proprietate nr. 1/2000.

- Titlu de proprietate nr 1/25.10.2002.....	144.00 ha
- Titlu de proprietate nr 10/917/ 23.03.2012.....	.91.56 ha
- CF 405274.....	.....2.74 ha
<b>Total 238.30 ha</b>	

Documentele de proprietate sunt prezentate in documentația atașată prezentului proces verbal.

### **1. Amplasamentul proprietății**

Fondul forestier proprietate **publica a Comunei Stiuca si privata a Scolii Generale Stiuca, judetul Timis**, organizat în **U.P. I Stiuca** a făcut parte, înainte de retrocedarea către actuali proprietari, din punct de vedere al administrației silvice de stat, conform actelor de proprietate, din cadrul U.P. IV Honorici si pasune împadurita (OS.Lugoj).

Din punct de vedere administrativ-teritorial, suprafața luată în studiu, se află pe raza comunei Stiuca, jud. Timis .

În prezent suprafața fondului forestier proprietate **publica aparținând Comunei Stiuca si privata a Scolii Generale Stiuca, judetul Timis**, organizat în **U.P. I Stiuca** este administrată de către Ocolul Silvic Lugoj.

### **2. Baza cartografică folosită**

Pentru determinarea suprafețelor și întocmirea hărților s-au folosit planuri de bază restituite, foi volante, la scara 1:5000, cu curbe de nivel (executate de I.G.F.C.O.T./I.C.S.P.S. în anii 1961-1964).

Planurile de bază folosite se încadrează în următoarele trapeze:

L-34-92-B-d-4-I, II, IV

L-34-93-A-a-1-I

L-34-92-B-b-3-IV

L-34-92-B-d-1-II

### **3. Ocupații și litigii**

Nu sunt.

### **4. Repartiția fondului forestier pe categorii de folosințe**

Repartiția fondului forestier pe folosințe se prezintă astfel:  
Păduri și terenuri destinate împăduririi și reîmpăduririi: 238.30 ha, din care 238.30 ha paduri pentru care se reglementează recoltarea de produse principale.

#### **A. Zonarea funcțională**

În concordanță cu obiectivele social-economice fixate, condițiile staționale existente, țelurile de gospodărire adoptate și structura reală a arboretelor, 3.73 ha din fondul forestier au fost încadrate, la actuala amenajare în grupa I funcțională, în următoarea categorie funcțională:

2A- 3.73 ha;

Total -3.73 ha;

Si in grupa a -II-a funcțională 234.57 ha in categoria funcțională:

1C-150.30 ha

1D-84.27 ha

Total 234.57 ha

În raport cu obiectivele urmărite și funcțiile de producție și de protecție stabilite au fost constituite următoarele subunități de producție sau protecție:

S.U.P. „A” – codru regulat , sortimente obișnuite:	234.57 ha;
S.U.P. „M” – Protecție deosebită :	3.73 ha
Total U.P.	238.30 ha;

## 5. Bazele de amenajare

S-au adoptat următoarele baze de amenajare :

**Regimul:** codru la SUP „A”

**Compoziția țel:** corespunzătoare tipului natural fundamental de pădure.

**Exploatabilitatea:** s-a adoptat exploatabilitatea tehnica. Varsta exploatabilității este 83 ani.

**Tratamente** –taieri progresive.

**Ciclul** - 90 ani.

## 6. Reglementarea procesului de producție (SUP „A”)

### 6.1 Analiza și adoptarea posibilității

La S.U.P. A s-au calculat următorii indicatori de posibilitate :

C.I. – 517 mc.

Q - 1.89

m - 1.20

VD/10 - 1138 m<sup>3</sup>/an

VE/20 - 978m<sup>3</sup>/an

VF/40 - 1139 m<sup>3</sup>/an

VG/60 - 822 m<sup>3</sup>/an

PCi = 629 m<sup>3</sup>/an

Pded.= 906m<sup>3</sup>/an

Pind. = 620 m<sup>3</sup>/an

**P<sub>adoptată</sub> = 620 m<sup>3</sup>/an;**

S-a adoptat posibilitatea de produse principale la SUP „A” de – **620 m<sup>3</sup>/an.**

S-a prevăzut a se executa în deceniul care urmează următoarele cantități anuale de lucrări de îngrijire a arboretelor :

- degajari - **0**

- curatiri - **2.58 ha/an** cu un volum de extras de **7 m<sup>3</sup>/an**

- rărituri - **2.66 ha/an** cu un volum de extras de **48m<sup>3</sup>/an**

Cu tăieri de igienă se estimează a se parcurge anual **127.94 ha** cu un volum de extras de **103 m<sup>3</sup>/an.**

Tăieri de conservare – **0.**

### 6.2 Analiza și adoptarea planurilor decenale

Curatiri s-au propus în arboretele din u.a: 2B, 5B, 5G, 5I, 110, 111

Rărituri s-au propus în arboretele din:u.a.:1C, 2C, 60, 109C, 112

**7. Probleme speciale :**

- ◆ Lucrările de teren au fost recepționate prin procesul verbal nr. 11250/ din 24.11.2020.
- ◆ Amenajamentul intră în vigoare la data de 01.01.2021 și are o valabilitate de 10 ani.
- ◆ Suprafata nu se suprapune peste **Situl Natura2000 sau alte arii protejate**
- ◆ Beneficiarul va parcurge procedura de evaluare de mediu pentru planuri și programe, conform cu H.G. 1076/2004.
- ◆ La încadrarea arboretelor în planurile de lucrări, proiectantul a analizat și aplicat prevederile Ordinului 3397/2012 privind stabilirea criteriilor și indicatorilor de identificare a pădurilor virgine și cvasivirgine în România.

*Prezentul proces-verbal conține 4 pagini și s-a întocmit în 7 exemplare, câte unul pentru fiecare parte interesată.*